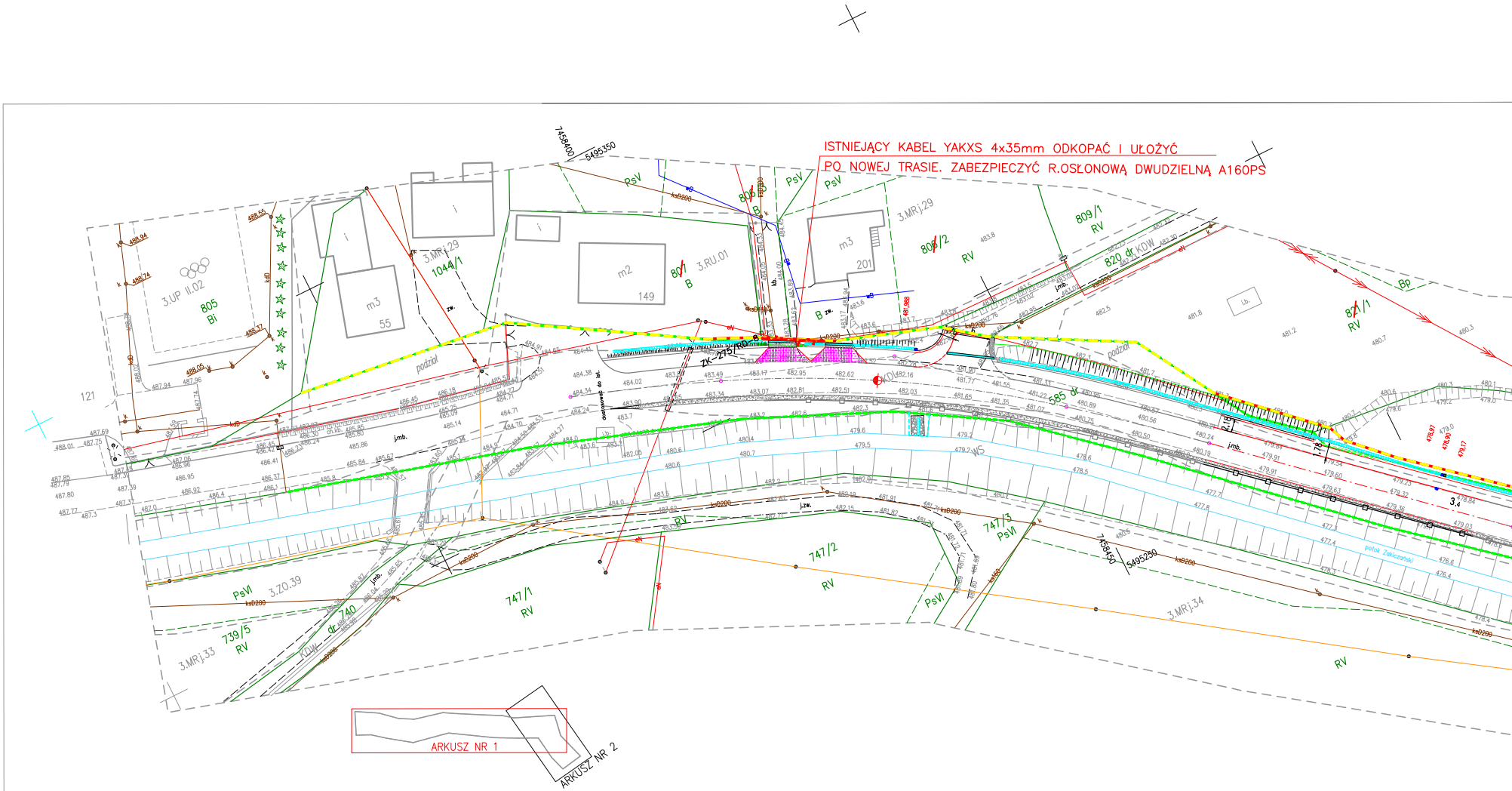
7458400
5495350
PsV
806
B
807
B
3.RU.01
808/2
RV
809/1
RV
820 dr KDW
821/1
RV
Bp
3.MRj.29
1044/1
m2
149
m3
55
m3
201
3.UP II.02
805
Bi
121
podziol
ZK-275/RO
585 dr KDW
j.mb.
j.zw.
potok Zakiczański
3.ZO.39
PsVI
739/5
RV
3.MRj.33
740 dr KDW
747/1
RV
747/2
RV
747/3
PsVI
7458450
5495250
3.MRj.34
RV
ARKUSZ NR 1
ARKUSZ NR 2

ISTNIEJĄCY KABEL YAKXS 4x35mm ODKOPAĆ I UŁOŻYĆ PO NOWEJ TRASIE. ZABEZPIECZYĆ R.OSŁONOWĄ DWUDZIELNĄ A160PS

Sekcja 2000: 7.115.15.24.4.2, 7.115.15.24.4.4, 7.115.15.25.3.1, 7.115.15.25.3.3, 7.115.15.25.3.4, 7.114.15.05.1.2,

woj.: małopolskie
powiat: nowosądecki
gmina: Łącko
obręb: 121009_2.0010, Kicznia
działka: 585, 773

MAPA DO CELÓW PROJEKTOWYCH

ARKUSZ NR 1/2
Skala 1:500

układ współrzędnych – 2000
układ wysokości – PL-EVRF2007-NH

ID GEO.6640.11197.2024
L.ks.rob. 9176/NS26/2024

Zaktualizowano w terenie wg stanu z dnia 21.11.2024r

WYKONAWCA

ZAKŁAD GEODEZYJNO-KARTOGRAFICZNY
GEO-GRAF
mgr inż. Stefan Szynal
NIP 685-109-32-52, REGON 370273790
tel/fax: 134471608, 605050658, 695157780
38-340 Biecz, ul. Węgierska 8
zgk.geograf@gmail.com, www.geo-graf.info
Biecz,03.12.2024r

— — Zakres opracowania
— — Wrysowany MPZP

Opracowanie jednostkowe na podstawie mapy zasadniczej oraz pomiaru bezpośredniego na gruncie.

Granice wniesiono z mapy ewidencji gruntów. nie spełniają standardów dokładnościowych I grupy

Wykonanie mapy do celów projektowych nie zostało poprzedzone ustaleniami dotyczącymi ewentualnych służebności gruntowych obciążających grunty w granicach zakresu opracowania.

OŚWIADCZENIE O UZYSKANIU POZYTYWNEGO PROTOKOŁU WERYFIKACJI

Podstawa prawna: Art 12b ust. 5a ustawy z dnia 17 maja 1989r– Prawo geodezyjne i kartograficzne (tekst jednolity: Dz.U. z 2021r. poz. 1990)

Organ prowadzący państwowy zasób gik: Starosta Nowosądecki
Identyfikator zgłoszenia pracy geodezyjnej: GEO.6640.11197.2024
Wykonawca: Zakład Geodezyjno-Kartograficzny "GEO-GRAF" Stefan Szynal
Kierownik pracy: mgr inż. Stefan Szynal, nr upr. 9176

Protokół weryfikacji nr GEO.6640.11197.2024_ z ……2024r
Identyfikator ewidencyjny materiału zasobu: P……..

Jestem świadomy odpowiedzialności karnej za złożenie fałszywego oświadczenia.

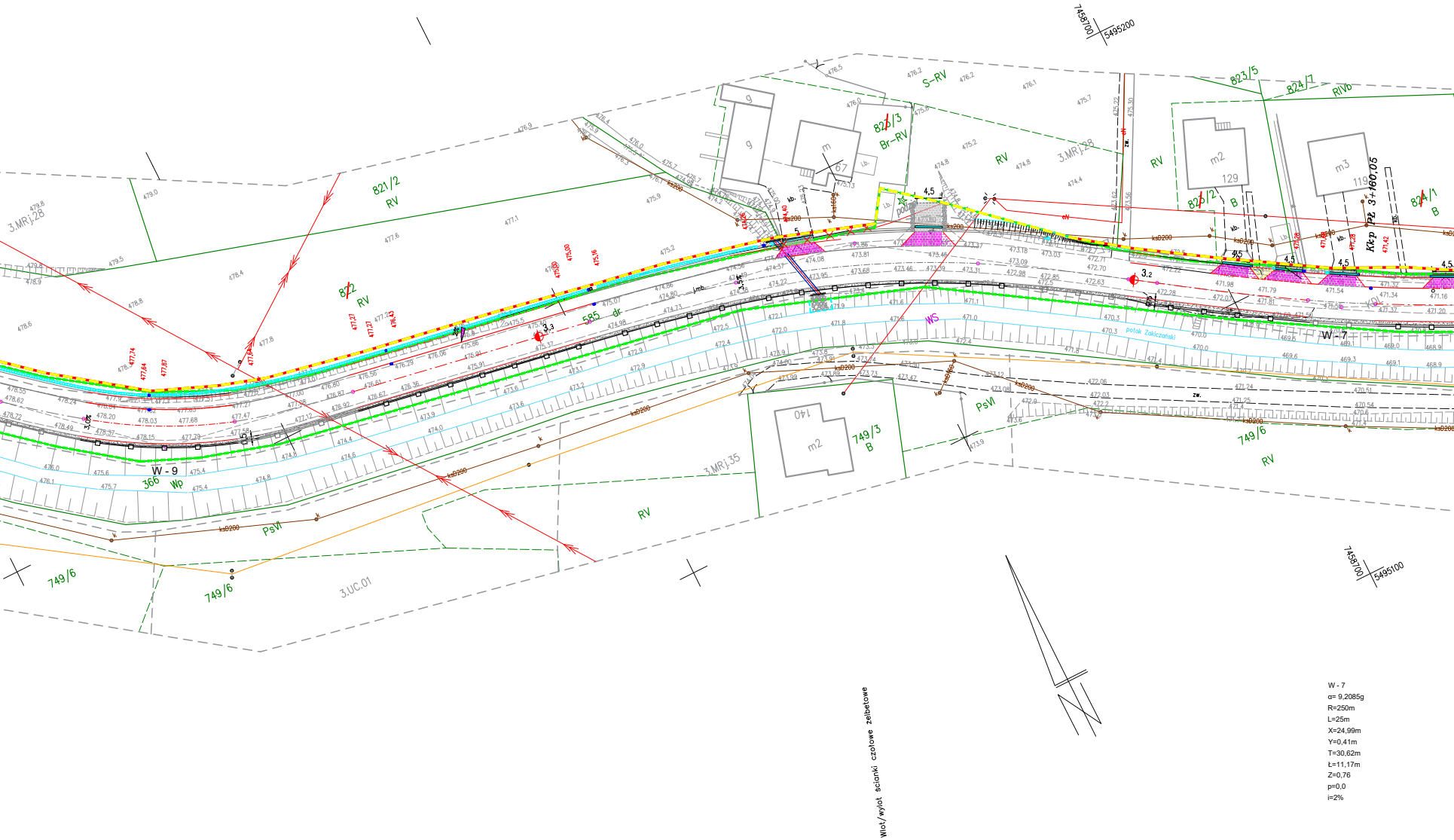
7458700
5495200
7458700
5495100
821/2
RV
822
RV
823/3
Br-RV
S-RV
823/5
824/7
RIVb
823/2
B
824/1
B
3.MRj.28
3.MRj.35
3.UC.01
749/6
749/3
B
PsVI
585
dr
366
Wp
W - 9
W - 7
WS
potok Zakliczański
Kkp
PŁ 3+160,05
m2
129
m3
119
m2
140
67
4,5
3,2
3,3
ksD200
zw.
kb.
Wlot/wylot scianki czolowe zelbetowe

W - 7
α= 9,2085g
R=250m
L=25m
X=24,99m
Y=0,41m
T=30,62m
Ł=11,17m
Z=0,76
p=0,0
i=2%

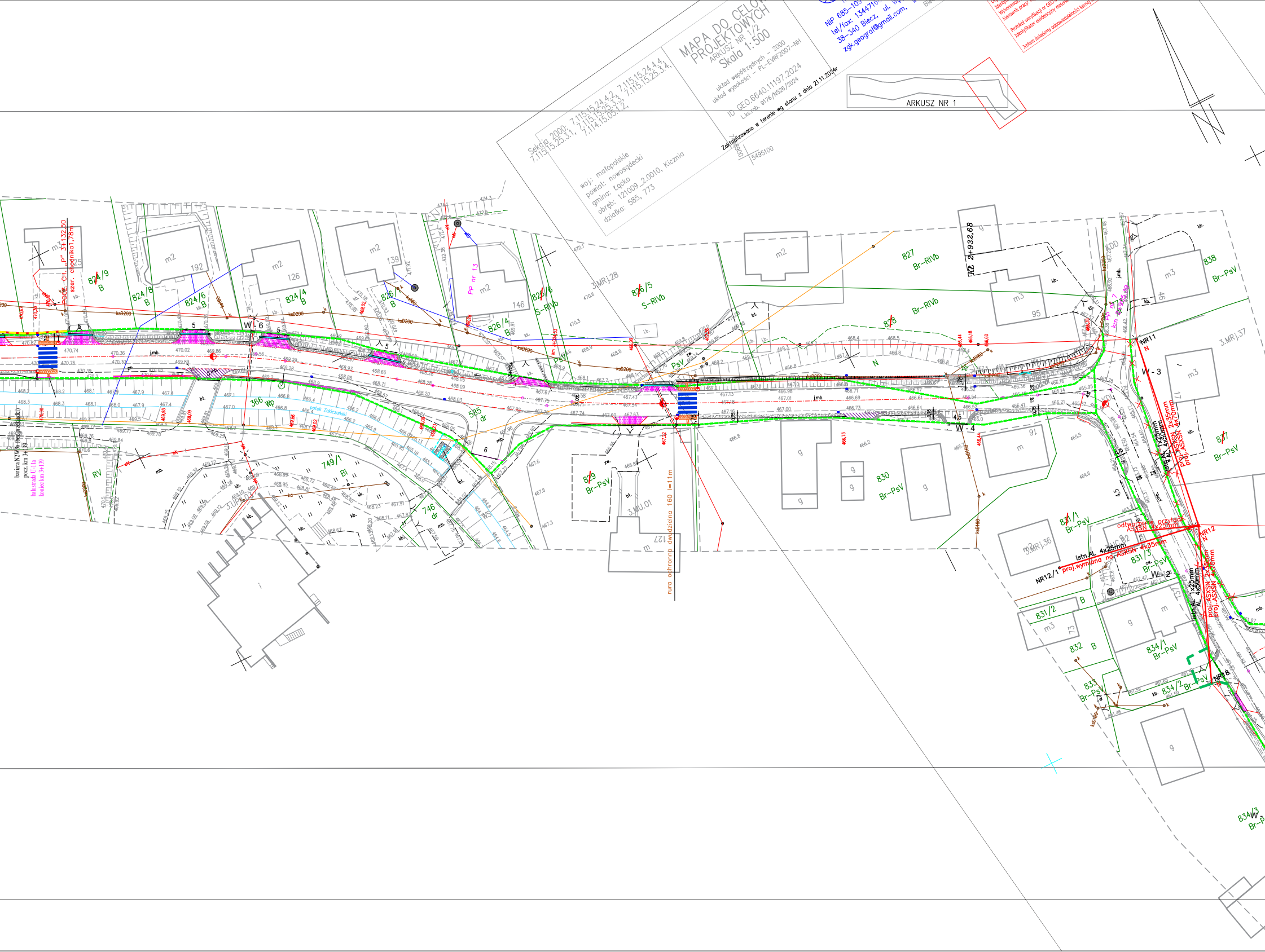
MAPA DO CELÓW PROJEKTOWYCH
ARKUSZ NR 1/2
Skala 1:500
układ współrzędnych - 2000
układ wysokości - PL-EVRF2007-NH
ID GEO.6640.1197.2024
L.ks.rob. 9176/NS26/2024
Zaktualizowano w terenie wg stanu z dnia 21.11.2024r
Sekcja 2000: 7.115.15.24.4.2, 7.115.15.24.4.4, 7.115.15.25.3.1, 7.115.15.25.3.3, 7.115.15.25.3.4, 7.114.15.05.1.2,
woj.: małopolskie
powiat: nowosądecki
gmina: Łącko
obręb: 121009_2.0010, Kicznia
działka: 585, 773
NIP 685-109
tel/fax: 1344716
38-340 Biecz, ul.
zgk.geograf@gmail.com,
ARKUSZ NR 1
5495100
KL 2+932,68
827
Br-RIVb
826/5
S-RIVb
826/6
S-RIVb
826/4
B
826
B
824/9
B
824/8
B
824/6
B
824/4
B
828
Br-RIVb
838
Br-PsV
837
Br-PsV
829
Br-PsV
830
Br-PsV
831/1
Br-PsV
831/2
B
831/3
Br-PsV
832
B
833
Br-PsV
834/1
Br-PsV
834/2
Br-PsV
834/3
585
dr
366
Wp
749/1
Bi
746
dr
RV
N
potok Zakiczański
rura ochronna dwudzielna 160 l=11m
PP nr 13
istn.AL 4x25mm
proj.wymiana na ASXSN 4x35mm
odtworzenie przyłącza ASXSN 4x25mm
istn.AL 1x25mm 4x50mm
proj.ASXSN 2x35mm 4x70mm
NR11
NR12
NR12/1
NR18
W-2
W-3
W-4
W-6
3.MRj.28
3.MRj.36
3.MRj.37
3.MU.01
3.UP.01
KDD
KDL
ksD200
ksD160
m2
m3
g
bt.
kb.
mb.
j.mb.
zw.
192
126
139
146
95
46
17
16
73
127

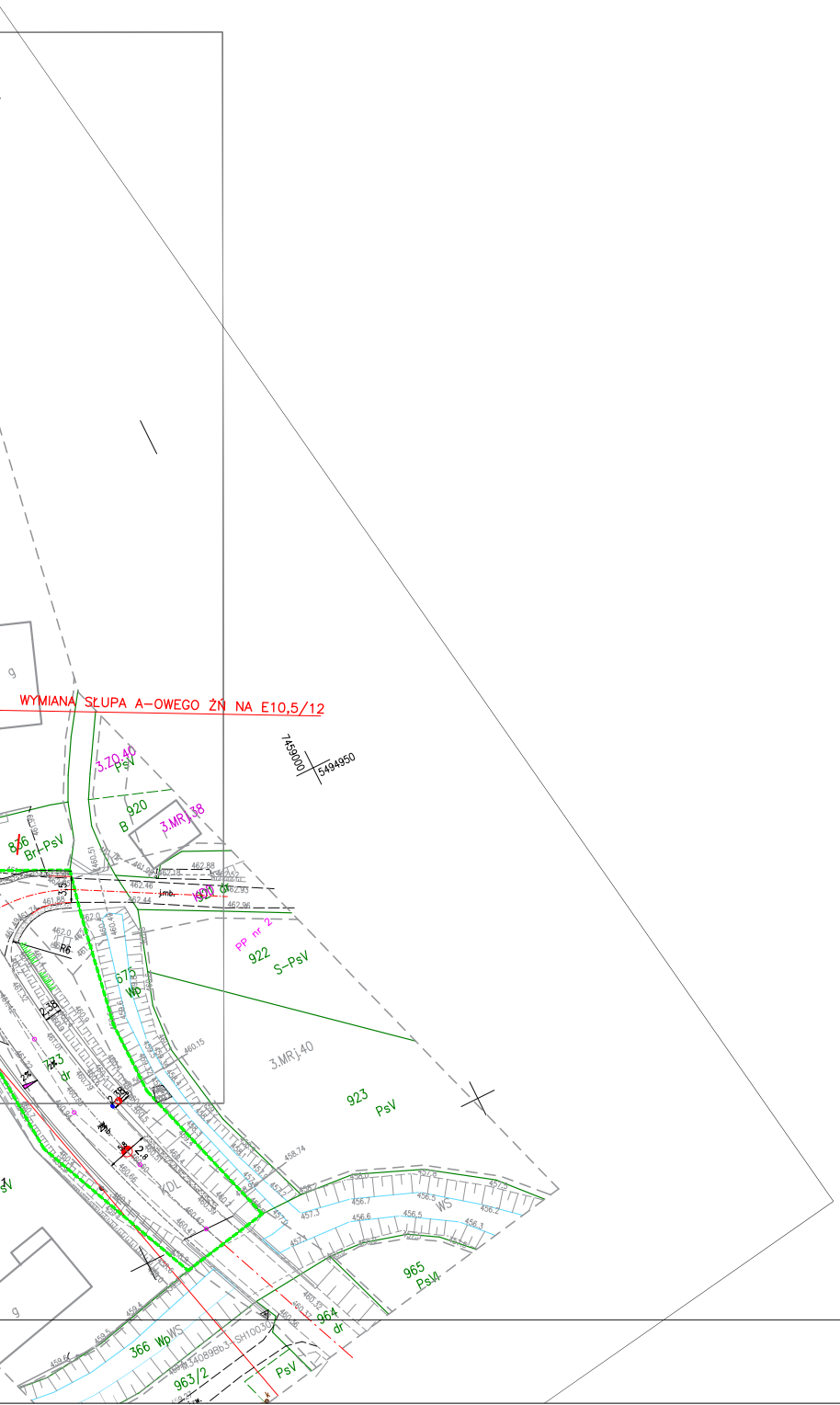
WYMIANA SŁUPA A-OWEGO ŹN NA E10,5/12
7459000
5494950
9
3.ZO.40
PsV
920
B
3.MRj.38
826
Br-PsV
jmb.
PP nr 2
922
S-PsV
675
Wp
3.MRj.40
923
PsV
R6
733
dr
KDL
WS
965
PsV
964
dr
366 Wp/WS
963/2
PsV
SH10030
g

LEGENDA: PRZEBUDOWA SIECI NN

○ WYMIANA SŁUPA A-OWEGO ŹN NA E10,5/12

—— PROJEKTOWANY NOWY PRZEBIEG SIECI NN

✕ LIKWIDACJA ISTNIEJĄCEJ INFRASTRUKTURY

– – – – PROJEKTOWANY NOWY PRZEBIEG SIECI KABLOWEJ YAKXS 4x35mm

INWERSTOR: Zarząd Powiatu Nowosądeckiego
33-300 Nowy Sącz
ul.Jagielońska 33

OBIEKT: Przebudowa i rozbudowa drogi powiatowej nr 1541K
odcinek w km 2+782,00 - 3+545,00
w m. Kicznia

PRZEDMIOT RYSUNKU: Plan przebudowy sieci nn

LOKALIZACJA: jedn. ewid. Łącko (121009_2), obr. ewid. Kicznia [0010]
dz. ewid. przewidziane do podziału pod planowany pas drogowy

Projekt techniczny

NUMER RYSUNKU: 1

SKALA: 1:500

DATA: VII 2025

IMIĘ I NAZWISKO	PODPIS
PROJEKTANT: **mgr inż. Piotr Pawlak** upr.proj.MAP/0082/PWBE/15	
SPRAWDZAJĄCY: **inż. Mikolaj Gondek** upr.proj.UAN.I-8340/A-120/89	